ALL. B - PLANIMETRIA AUTORIMESSA DI VIA UNIONE EUROPEA
SCALA 1:200

PIANO PRIMO INTERRATO_ZONA A - Area di indagine "H"

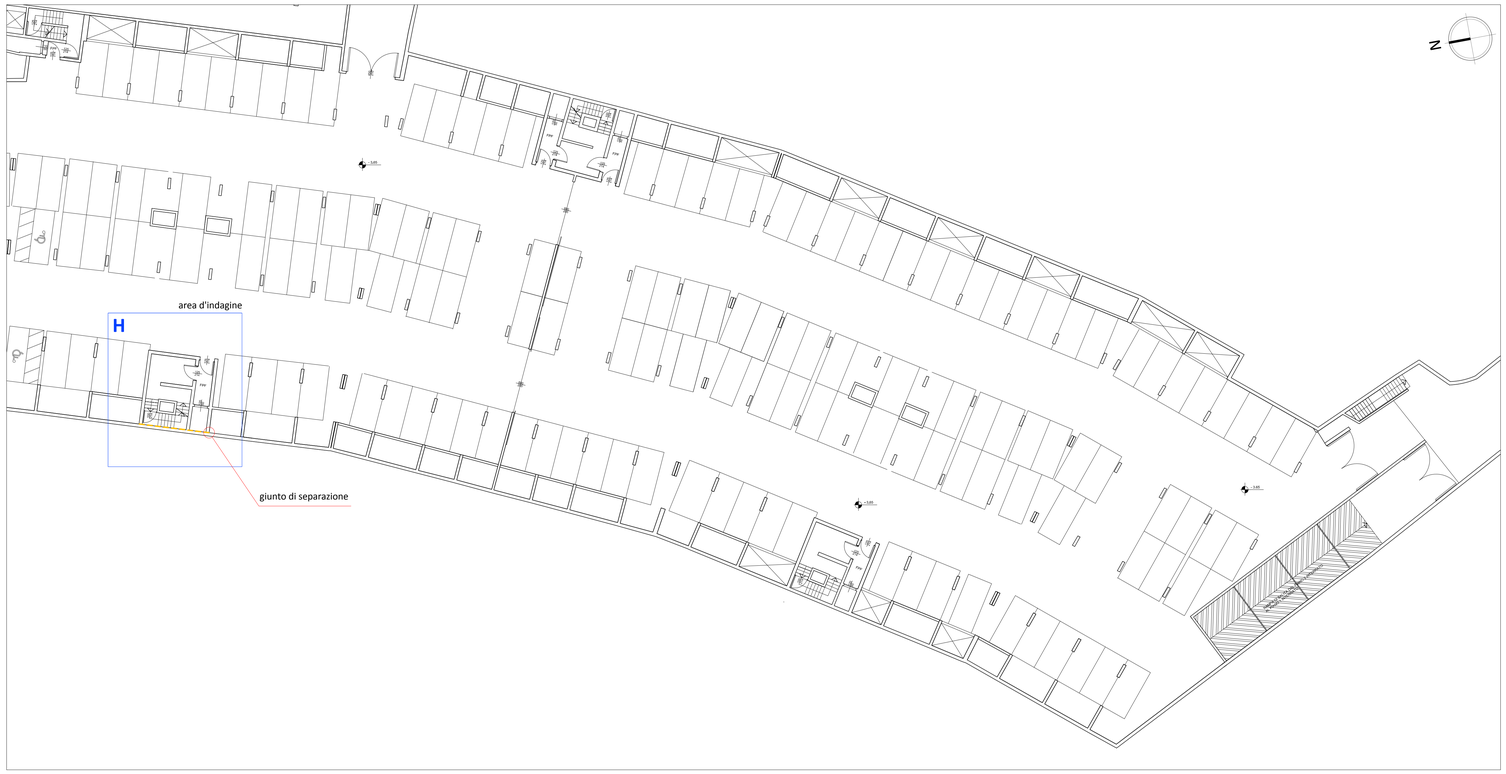

ALL. B - PLANIMETRIA AUTORIMESSA DI VIA UNIONE EUROPEA
SCALA 1:200

PIANO SECONDO INTERRATO_ZONA A - Area di indagine "H"

area d'indagine: PIANO -2 e PIANO -1 H



area d'indagine: PIANO FUORI TERRA H

KEY PLAN
SCALA nessuna

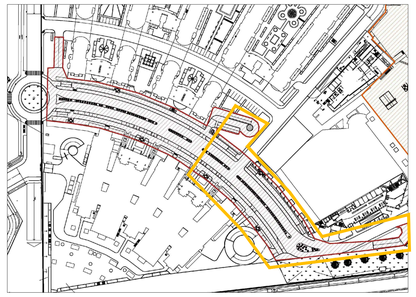

PROVINCIA DI MILANO
COMUNE DI SAN DONATO MILANESE

Ovip
ARCHITECTURE
TECHNICAL
ENGINEERING
Via Emilia 22, 20097 San Donato Milanese (MI) T +39 02 55604011 F +39 02 51876647
info@ovipartitetti.com www.ovipartitetti.com

PROGETTISTA
Arch. Federico Barbero

DL/HSE

Ing. Marco Marchetti

COMMITTENTE
CONSORZIO QUARTIERE AFFARI
VIA MARTIRI DI CEFALONIA, 67
20097 SAN DONATO MILANESE (MI)
RIF. Andrea Macchi

IMPRESA

OGGETTO
MANUTENZIONE STRAORDINARIA PARCHEGGI
CONSORZIO QUARTIERE AFFARI
VIA DELL'UNIONE EUROPEA/P.ZZA NORBERTO BOBBIO
SAN DONATO MILANESE (MI)

DESCRIZIONE
ALL. B - USCITE DI SICUREZZA AUTORIMESSA
DI VIA UNIONE EUROPEA
1° e 2° PIANO INTERRATO - SETTORE B
RILIEVO FOTOGRAFICO

COMMESSA	SCALA	F.TO CARTA
3146-20	1:200	A0

PERCORSO FILE
F:\3146-20\3146-20 ARCH\3146-20 PROGETTO\3146-20 TAVOLE\3146-20 RILIEVO FOTOGRAFICO\3146-20 ALLEGATO B

TAV. N° B05 ARC ES

REV.	DATA	DESCRIZIONE	DISEGNATO	CONTROLLATO	APPROVATO
#00	01/04/20	PRIMA EMISSIONE	MDI	PCA	FBA
#01	---	---	---	---	---
#02	---	---	---	---	---
#03	---	---	---	---	---
#04	---	---	---	---	---

DOCUMENTO DI PROPRIETA' WORK IN PROGRESS. I RELATIVI DIRITTI VERRANNO TUTELATI IN SEDE CIVILE E PENALE A TERMINI DI LEGGE