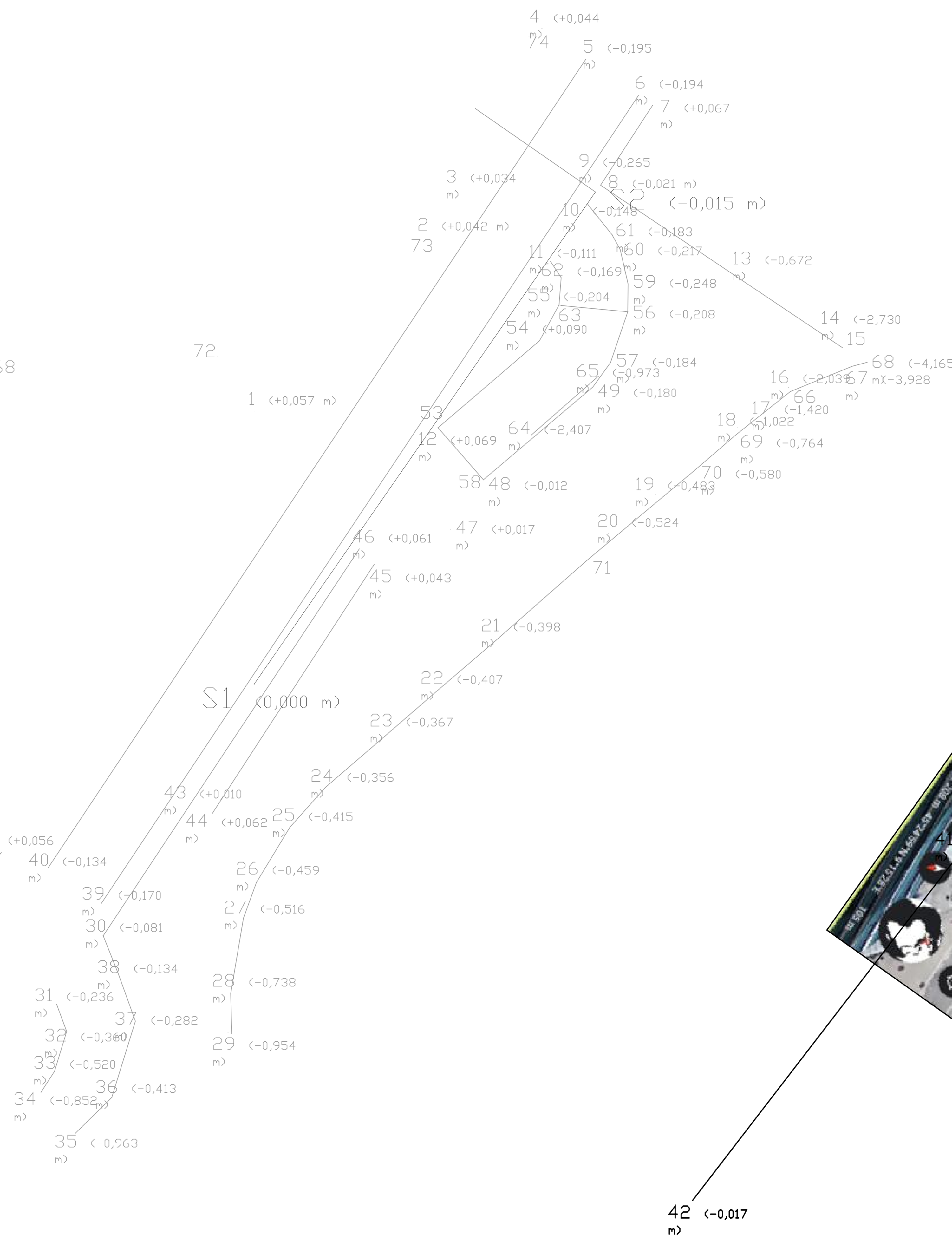


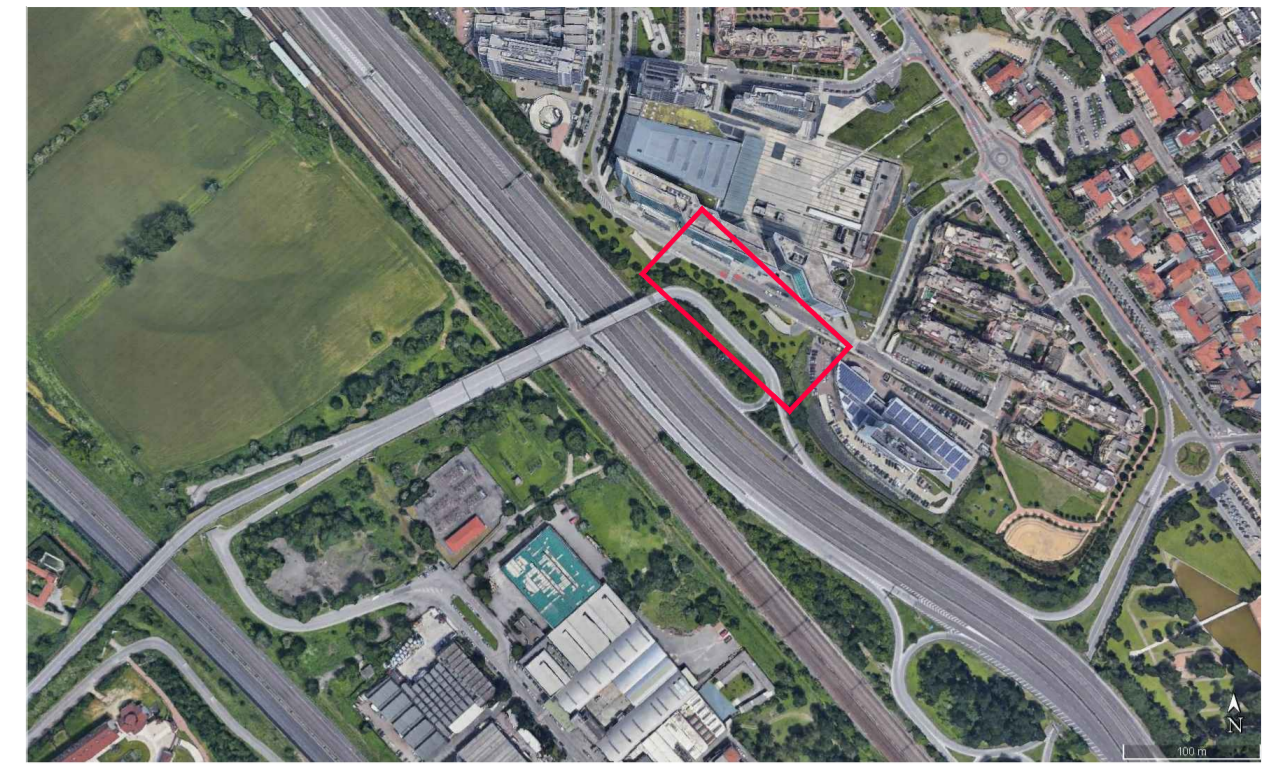
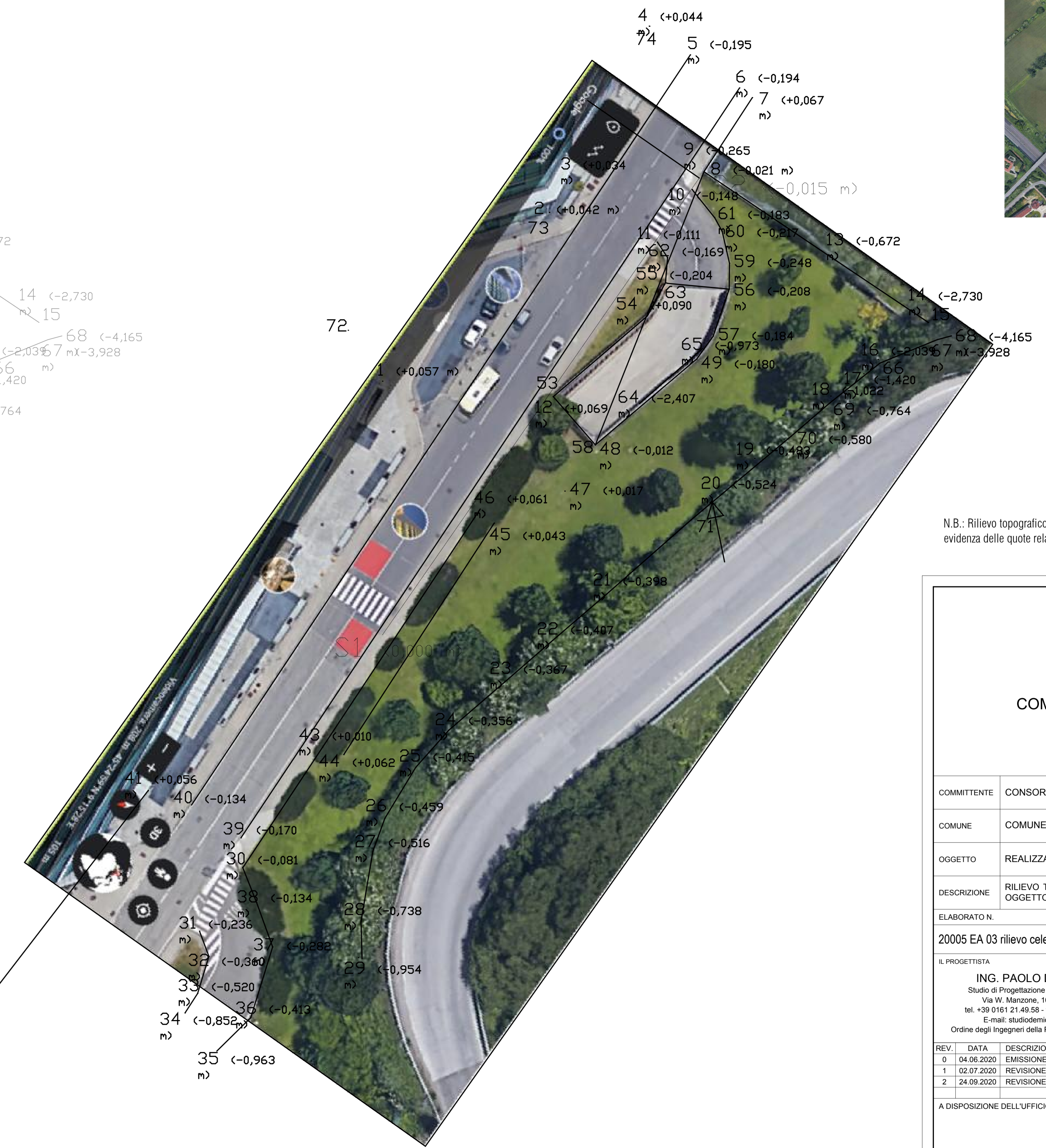
RILIEVO DELL'AREA CON INDICAZIONE PUNTI BATTUTI




RILIEVO QUOTATO DELL'AREA CON INDICAZIONE PUNTI BATTUTI



RILIEVO QUOTATO DELL'AREA CON INDICAZIONE PUNTI BATTUTI SU IMMAGINE VISTA AEREA



N.B.: Rilievo topografico plano-altimetrico dell'area verde eseguito con stazione totale e prisma con evidenza delle quote relative dei punti battuti rispetto alla stazione S1 (quota 0,000 m marciapiedi)



COMUNE DI SAN DONATO MILANESE
PROVINCIA DI MILANO
 Via Martiri di Cefalonia n. 67

COMMITTENTE	CONSORZIO QUARTIERE AFFARI				
COMUNE	COMUNE DI SAN DONATO MILANESE (MI)				
OGGETTO	REALIZZAZIONE AREA DI SOSTA, CARICO E SCARICO BISARCHE BMW				
DESCRIZIONE	RILIEVO TOPOGRAFICO CELERIMETRICO, CON RESTITUZIONE GRAFICA, DELL'AREA OGGETTO DEL PROGETTO "AREA DI SOSTA, CARICO E SCARICO BISARCHE BMW"				
ELABORATO N.	SCALA	DATA	REVISIONE		
20005 EA 03 rilievo celerimetrico dell'area	1 : 300	24.09.2020	2		
IL PROGETTISTA	IL DIRETTORE DEI LAVORI				
ING. PAOLO DEMICHELIS Studio di Progettazione e Consulenza Tecnica Via W. Manzoni, 101 - 13100 Vercelli tel. +39 0161 21.49.58 - fax +39 0161 16.50.150 E-mail: studiodemichelis@gmail.com Ordine degli Ingegneri della Provincia di Vercelli n. A 861		ING. PAOLO DEMICHELIS Studio di Progettazione e Consulenza Tecnica Via W. Manzoni, 101 - 13100 Vercelli tel. +39 0161 21.49.58 - fax +39 0161 16.50.150 E-mail: studiodemichelis@gmail.com Ordine degli Ingegneri della Provincia di Vercelli n. A 861			
REV.	DATA	DESCRIZIONE	DESIGNATORE	CONTROLLATO	APPROVATO
0	04.08.2020	EMISSIONE			
1	02.07.2020	REVISIONE			
2	24.09.2020	REVISIONE			

A DISPOSIZIONE DELL'UFFICIO

Documento di proprietà ING. PAOLO DEMICHELIS nome file: 20005 EA 03 rilievo celerimetrico dell'area